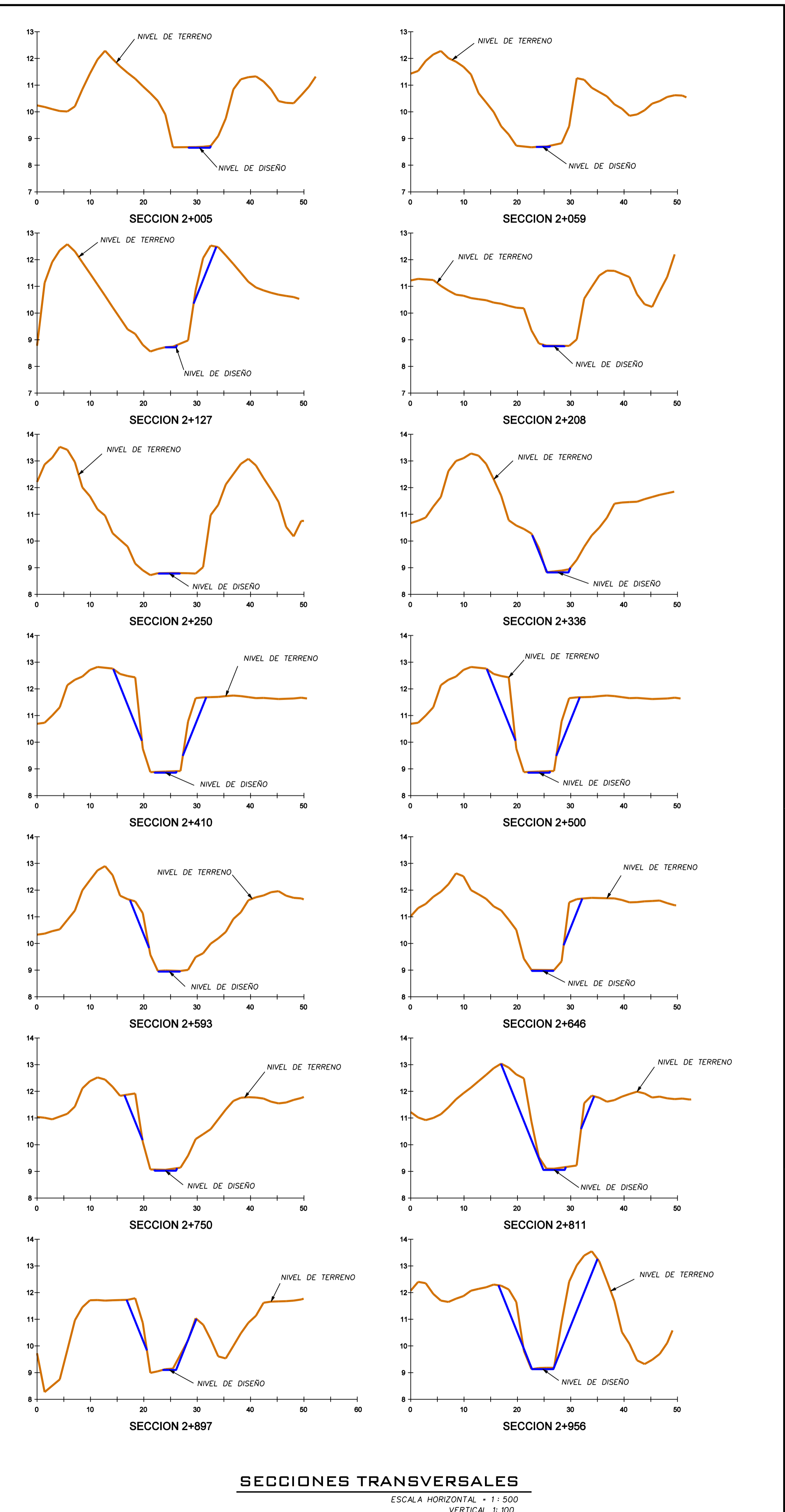
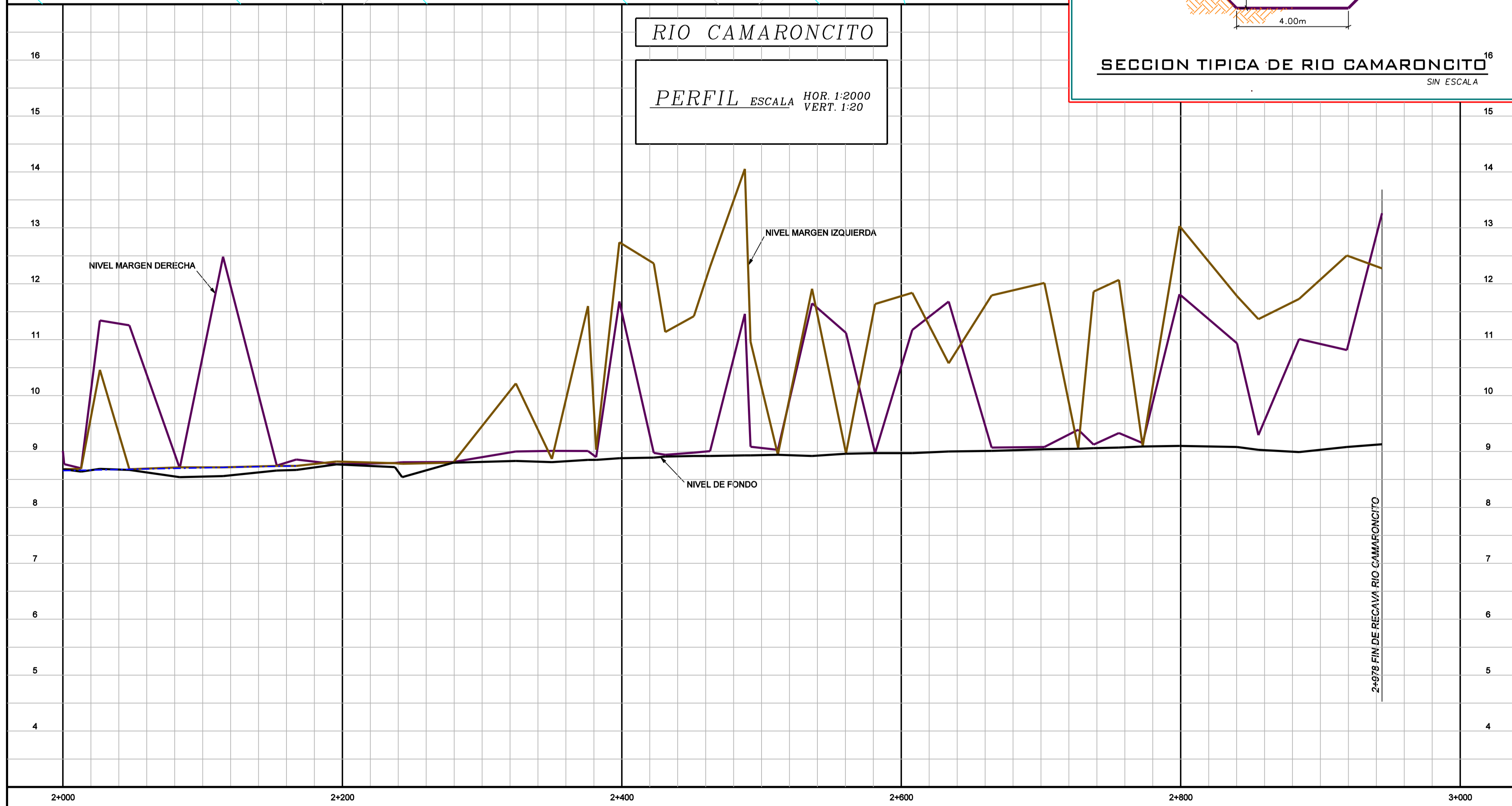



RIO CAMARONCITO  
 PERFIL ESCALA HOR. 1:2000  
 VERT. 1:20



SECCIONES TRANSVERSALES  
 ESCALA HORIZONTAL = 1:500  
 VERTICAL 1:100



**senara**

PROYECTO DE CONTROL DE INUNDACION:  
**LIMPIEZA DE RIOS CAMARON Y CAMARONCITO**

PROPIETARIO:  
**senara**  
 CEDULA JURIDICA: 3-007-042041-11

|           |            |                |
|-----------|------------|----------------|
| PROVINCIA | CANTON     | DISTRITOS      |
| 7° LIMON  | 6° GUAGIMO | 4° RIO JIMENEZ |

INFORMACION REGISTRO PUBLICO:  
**0 (CERO)**  
 TERRENOS PUBLICOS

DIBUJO: J.C. MADRIZ

PROFESIONAL RESPONSABLE DEL DISEÑO:  
**ING. ALEJANDRO RAMIREZ ALVAREZ**  
 No. IAG-22104

CONTENIDO:  
**PLANTA PERFIL Y SECCIONES TRANSVERSALES DEL RIO CAMARONCITO EST. 2+000 A 2+978**

|                  |                    |              |
|------------------|--------------------|--------------|
| ESCALA INDICADAS | FECHA OCTUBRE 2022 | LAMINA 08/08 |
|------------------|--------------------|--------------|